

ROMÂNIA
JUDEȚUL SUCEAVA
ORAȘUL FRASIN
PRIMAR
Nr.63 din 19.07.2021

PROIECT

HOTĂRĂRE

privind apartenența suprafeței de teren de 3389 mp și a suprafeței de teren de 12440 mp
la domeniul public al Orașului Frasin, județul Suceava

Consiliul Local al orașului Frasin județul Suceava ;

Având în vedere :

- procesul-verbal înregistrat cu nr.7226 din 19.07.2021 al Comisiei speciale pentru întocmirea inventarului bunurilor care alcatuiesc domeniul public al Orașului Frasin, județul Suceava ;

- referatul de aprobare prezentat de către domnul ing. Balan Marinel – primarul orașului Frasin, înregistrat cu nr.7227 din 19.07.2021 ;

- raportul întocmit de către Biroul urbanism și administrare domeniul public și privat, înregistrat cu nr.7228 din 19.07.2021;

- prevederile art. 156 alin.(4) din Ordinul nr.700/2014 privind aprobarea Regulamentului de avizare, recepție și înscriere în evidențele de cadastru și carte funciară, cu modificările și completările ulterioare;

- prevederile art.36 alin.(1) din Legea nr.18/1991 privind fondul funciar, republicată, cu modificările și completările ulterioare ;

- avizul Comisiei nr.1 pentru programe de dezvoltare economico-socială, buget, finanțe, administrarea domeniului public și privat al orașului, agricultura, gospodărire comună, protecția mediului și turism și din cadrul Consiliului local al orașului Frasin, județul Suceava și al Comisiei nr.3 pentru administrație publică locală, juridică și de disciplină, apărarea ordinii și liniștii publice, a drepturilor cetățenilor din cadrul Consiliului local al orașului Frasin, județul Suceava ;

În temeiul art. 196 alin. (1) lit.a) din Ordonanța de Urgență nr. 57/2019 privind Codul administrativ, cu modificările și completările ulterioare,

HOTĂRĂȘTE :

Art.1 Se atestă apartenența la domeniul public al Orașului Frasin, județul Suceava a suprafeței de teren de **3389 mp** situată în extravilanul orașului Frasin, localitatea Bucșoia, județul Suceava identificată prin planul de situație ce reprezintă **anexa nr.1** la prezenta hotărâre și face parte integrantă din aceasta.

Art.2 Se atestă apartenența la domeniul public al Orașului Frasin, județul Suceava a suprafeței de teren de **12440 mp** situată în extravilanul orașului Frasin, localitatea Bucșoia, județul Suceava identificată prin planul de situație ce reprezintă **anexa nr.2** la prezenta hotărâre și face parte integrantă din aceasta.

INITIATOR,
PRIMAR
ing. Balan Marinel

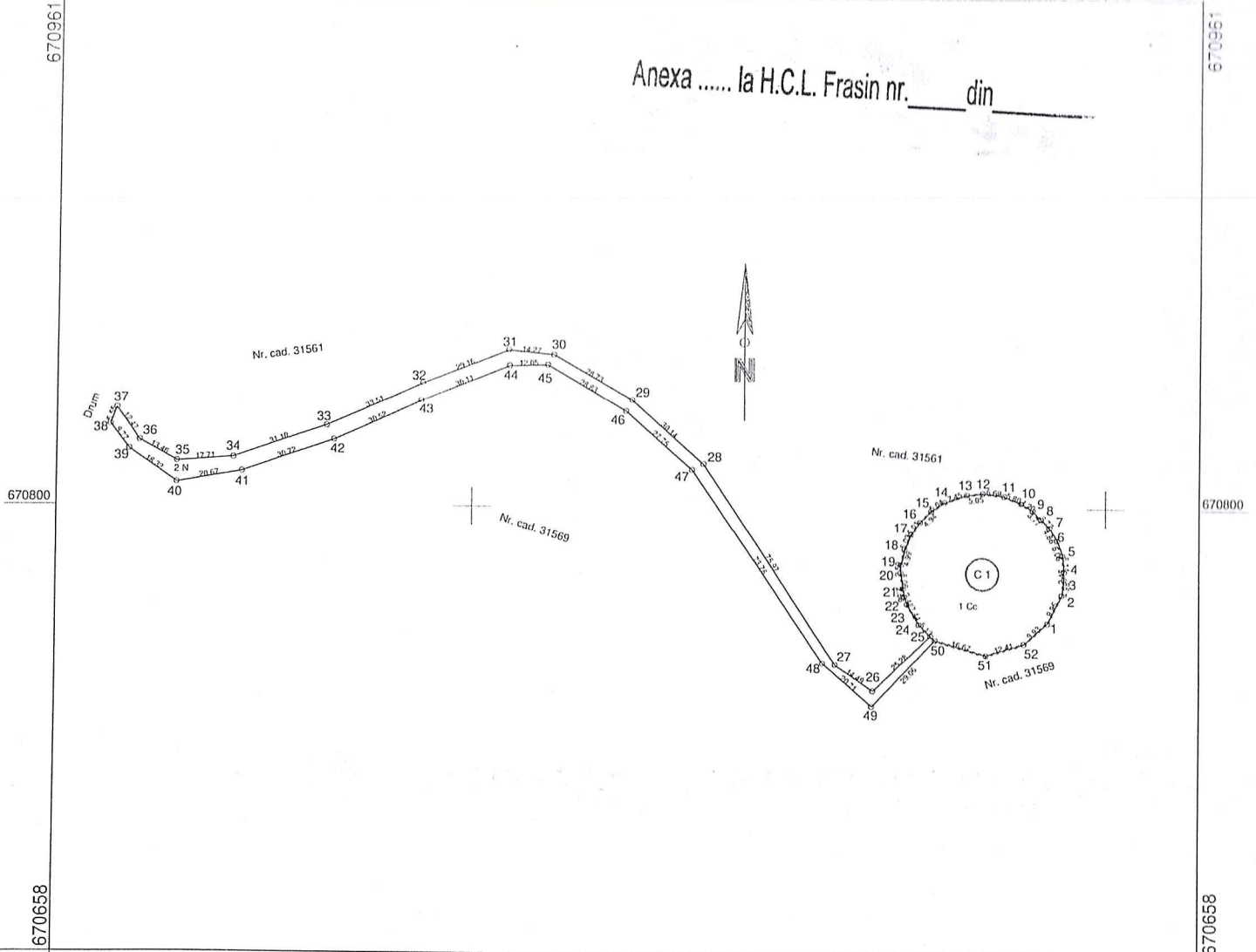


AVIZAT PENTRU LEGALITATE,
SECRETARUL GENERAL AL ORAȘULUI
Lupascu Tatiana

PLAN DE AMPLASAMENT SI DELIMITARE A IMOBILULUI

Scara 1: 2000

Nr. cadastral:	Suprafata masurata a imobilului: (mp)	Adresa imobilului:	
	3389	Extravilan, oraş Frasin, judeţ SUCEAVA	
Cartea funciara nr.	U.A.T.	FRASIN	
561069		561427	



561069 Nota: Parcela 1 in suprafata de 3389 mp s-a format din o parte din parcela funciara 359 inscrisa in C.F 30003 Frasin 561427

A. Date referitoare la teren

Nr. Parcelă	Categorie de folosință	Suprafata din măsurători (mp)	Mențiuni:
1 Cc	Curți construcții	2026	Împrejmuit cu gard plasa sarma
2 N	Neproductiv	1363	Neîmprejmuit, cale de acces
TOTAL		3389	

B. Date referitoare la construcții

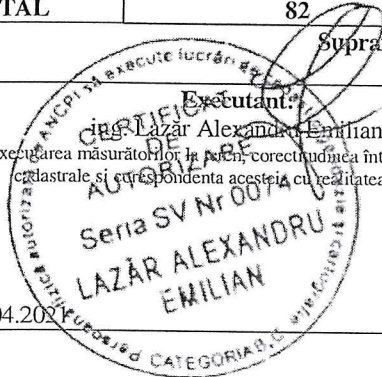
Cod	Destinația	Suprafata construită la sol (mp)	Mențiuni:
C1	CIE	82	Rezervor apa construit in anul . Suprafata desfășurată 82
TOTAL		82	

Suprafata totală măsurata a imobilului=3389 mp

Suprafata din act=3389 mp

Executant:
Ing. Lazăr Alexandru Emilian
Confirm executarea măsurătorilor la teren, corectitudinea întocmirii documentației cadastrale și corespondența acesteia cu realitatea din teren

Inspector,
Confirm introducerea imobilului in baza de date integrata si atribuirea numărului cadastral



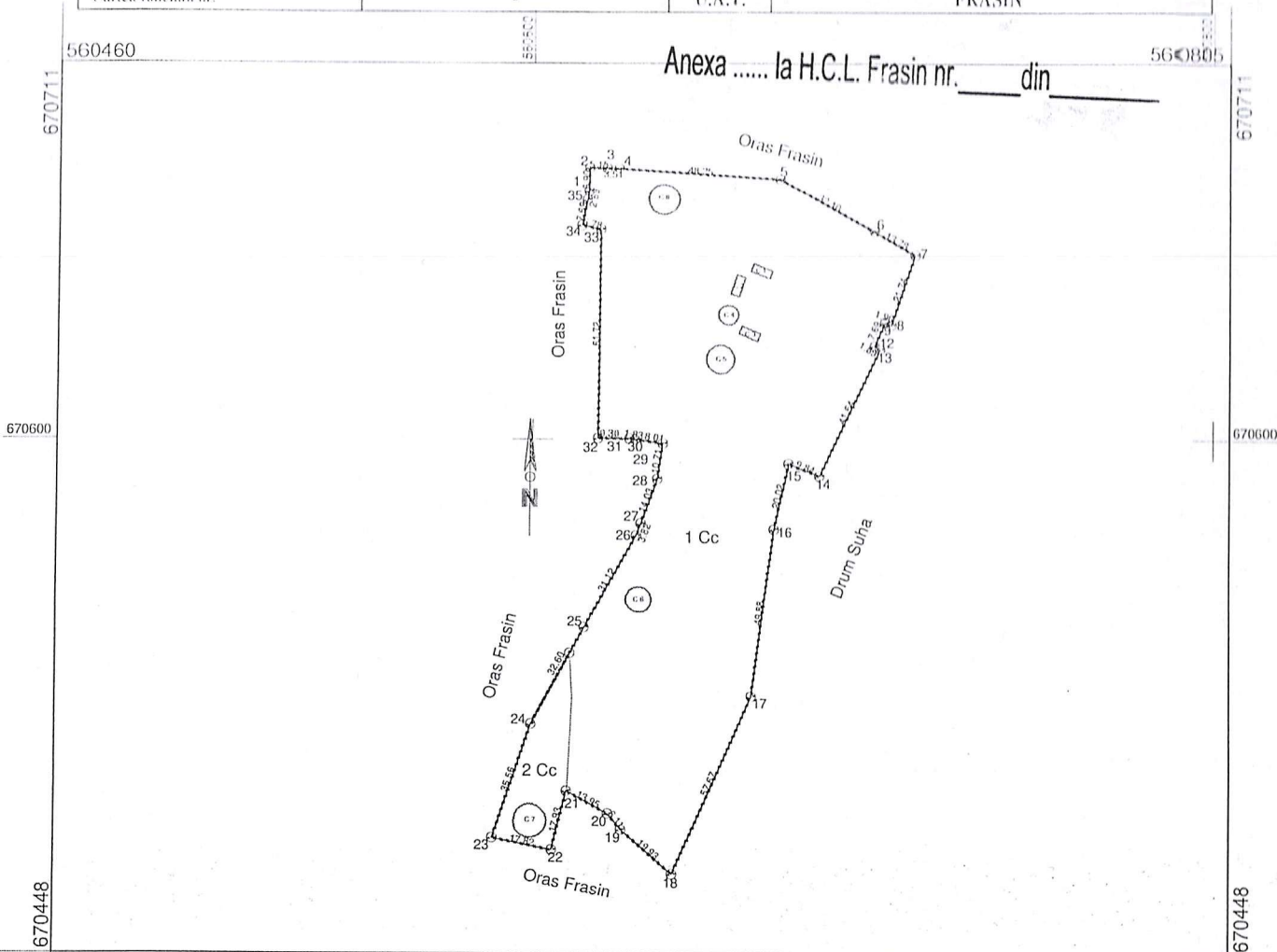
Data: 14.04.2021

LUPAȘCU TATIANA
Secretar General al Orasului

PLAN DE AMPLASAMENT SI DELIMITARE A IMOBILULUI

Scara 1: 2000

Nr. cadastral:	Suprafata masurata a imobilului: (mp)	Adresa imobilului:	
	12440	Extravilan - Intravilan, oras Frasin, judet SUCEAVA	
Cartea funciara nr.		U.A.T.	FRASIN



560460 560805
 Nota: Parcelele 1Cc si 2Cc in suprafata totala de 12440 mp s-a format din o parte din parcela funciara 479/1 inregistrata in C.F 34436 Frasin si din o parte din parcela funciara 367 inregistrata in C.F 31977

A. Date referitoare la teren

Nr. Parcelă	Categorie de folosință	Suprafata din măsurători (mp)	Mențiuni:
1 Cc	Curți construcții	11745	Intravilan, împrejmuit cu gard plasa sarma
2 Cc	Curți construcții	695	Extravilan, împrejmuit cu gard plasa sarma
TOTAL		12440	-

B. Date referitoare la construcții

Cod	Destinația	Suprafata construită la sol (mp)	Mențiuni:
C1	CIE	15	Camera de birouri construita in anul . Suprafata desfășurata 15
C2	CIE	15	Camera de pompe construita in anul . Suprafata desfășurata 15
C3	CIE	15	Camera de pompe construita in anul . Suprafata desfășurata 15
C4	CIE	28	Rezervor de apa, construit in anul . Suprafata desfășurata 28
C5	CIE	56	Put construit in anul . Suprafata desfășurata 56
C6	CIE	43	Put construit in anul . Suprafata desfășurata 43
C7	CIE	74	Put construit in anul . Suprafata desfășurata 74
C8	CIE	64	Put construit in anul . Suprafata desfășurata 64
TOTAL		310	-

Suprafata totala masurata a imobilului=12440 mp
 Suprafata din act=12440 mp

Executant:
 ing. Lazăr Alexandru Emilian
 Confirm executarea măsurătorilor la teren și corectitudinea înregistrării documentației cadastrale și corectitudinea acesteia cu realitatea din teren

Inspector,
 Confirm introducerea imobilului în baza de date integrată și atribuirea numărului cadastral



Data: 14.04.2027

PRIMAR
BALAN MARINEL

LUPASCU TATIANA
 Secretar General al Orasului

ROMÂNIA
JUDEȚUL SUCEAVA
ORAȘUL FRASIN
PRIMAR
Nr.7227 din 19.07.2021

REFERAT DE APROBARE

la proiectul de hotărâre privind apartenența suprafeței de teren de 3389 mp si a suprafeței de teren de 12440 mp la domeniul public al Orașului Frasin, județul Suceava

Prezentul proiect de hotărâre vizează suprafața de teren de 3389 mp si suprafața de teren de 12440 mp, situate in extravilanul localitatii Bucsoaia, orasul Frasin, judetul Suceava.

Suprafața de teren de 3389 mp reprezintă teren aferent bazinului de inmagazinare apa potabila si drumul de acces la acest obiectiv iar suprafata de teren de 12440 mp reprezinta teren aferent Statiei de captare alimentare cu apa a Orasului Frasin.

Dorim să precizăm că suprafețele de teren care face obiectul prezentului proiect de hotarare nu fac parte din trupurile teren pășune existente pe raza orașului Frasin și implicit nu intră sub incidența OUG nr.34/2013 privind organizarea, administrarea și expoatarea pajiștilor permanente și pentru modificarea și completarea Legii fondului funciar nr. 18/1991.

Avându-se în vedere cele arătate mai sus propun Consiliului Local Frasin spre dezbateri si aprobare proiectul de hotărâre privind apartenența suprafeței de teren de 3389 mp si a suprafeței de teren de 12440 mp la domeniul public al Orașului Frasin, județul Suceava

PRIMAR,
ing. Marinel Balan



ROMÂNIA
JUDEȚUL SUCEAVA
PRIMĂRIA ORAȘULUI FRASIN
Biroul urbanism și administrare domeniul public și privat
Nr.7228 din 19.07.2021

R A P O R T

la proiectul de hotărâre privind apartenența suprafeței de teren de 3389 mp si a suprafeței de teren de 12440 mp la domeniul public al Orașului Frasin, județul Suceava

Proiectul de hotărâre inițiat are în vedere suprafața de teren de 3389 mp si suprafața de teren de 12440 mp, situate in extravilanul orașului Frasin, localitatea Bucsoaia, județul Suceava identificate prin planurile de situație întocmite în acest sens.

Astfel, după cum reiese si din măsurătorile cadastrale efectuate, suprafața de teren de 3389 mp este teren aferent bazinului de inmagazinare apa potabila si drum de acces la acest obiectiv iar suprafața de teren de 12440 mp este teren aferent Statiei de captare alimentare cu apa a Orasului Frasin.

Dorim să precizăm că suprafețele de teren care fac obiectul prezentului proiect de hotarare nu fac parte din trupurile teren pășune existente pe raza orașului Frasin și implicit nu intră sub incidența OUG nr.34/2013 privind organizarea , administrarea și exploatarea pajiștilor permanente și pentru modificarea și completarea Legii fondului funciar nr. 18/1991.

Avându-se în vedere cele arătate mai sus propun Consiliului Local Frasin spre dezbatere si aprobare proiectul de hotărâre privind apartenența suprafeței de teren de 3389 mp si a suprafeței de teren de 12440 mp la domeniul public al Orașului Frasin, județul Suceava.

Consilier superior,
Brădățan Ioan Dan



ROMÂNIA
JUDEȚUL SUCEAVA
PRIMĂRIA ORASULUI FRASIN
Nr.7238 din 19.07.2021

A N U N Ț

Aducem la cunoștință publică, in conformitate cu prevederile art.7 alin.(2) din Legea nr.52/2003 privind transparenta decizionala in administratia publica , cu modificarile si completarile ulterioare, ca au fost initiate urmatoarele proiecte de hotarare :

1. Proiect de hotarare privind apartenența unei suprafețe de teren de 250 mp la domeniul privat al Orașului Frasin, județul Suceava– Initiator : primarul orasului, inregistrat cu nr. 61 din 19.07.2021.

2. Proiect de hotarare privind apartenența unei suprafețe de teren de 1895 mp la domeniul privat al Orașului Frasin, județul Suceava – Initiator : primarul orasului, inregistrat cu nr. 62 din 19.07.2021.

3. Proiect de hotarare privind apartenența suprafeței de teren de 3389 mp si a suprafeței de teren de 12440 mp la domeniul public al Orașului Frasin,județul Suceava – Initiator : primarul orasului, inregistrat cu nr. 63 din 19.07.2021.

Proiectele de hotarare, rapoartele compartimentului de resort, precum si intreaga documentatie care a stat la baza elaborarii proiectelor de hotarare de mai sus pot fi consultate la sediul institutiei.

Persoanele interesate vor aduce sugestii și opinii sau își vor exprima punctul de vedere cu privire la proiectele de hotarare propuse la secretarul general al orasului Frasin până la data de 03.08.2021.

SECRETAR GENERAL AL ORASULUI,

Lupascu Tatiana

