

ROMANIA
JUDETUL SUCEAVA
ORASUL FRASIN
CONSILIUL LOCAL

HOTARARE

privind apartenența unei suprafețe de teren de 537 mp la domeniul privat al Orașului Frasin, județul Suceava

Consiliul Local al orașului Frasin județul Suceava ;

Având în vedere :

- procesul-verbal înregistrat cu nr.245 din 11.01.2023 al Comisiei speciale de inventariere a bunurilor care alcatuiesc domeniul privat al Orașului Frasin, județul Suceava ;

- referatul de aprobare al domnului ing. Marinel Balan - primarul orașului Frasin înregistrata cu nr.246 din 11.01.2023 ;

- raportul întocmit de Compartimentul urbanism, mediu și fond funciar, înregistrat cu nr.247 din 11.01.2023 ;

- prevederile art. 156 alin.(4) din Ordinul nr.700/2014 privind aprobarea Regulamentului de avizare, recepție și înscriere în evidențele de cadastru și carte funciara, cu modificările și completările ulterioare;

- extras de Carte Funciara eliberate de către B.C.P.I. Gura Humorului ;

- avizul Comisiei de specialitate nr.1 pentru programe de dezvoltare economico-sociala, buget, finanțe, administrarea domeniului public și privat al orașului, agricultura, gospodărire comunala, protecția mediului și turism, înregistrat cu nr.4323 din 30.03.2023 și al Comisiei de specialitate nr.3 pentru administrație publică locală, juridică și de disciplină, apărarea ordinii și liniștii publice, a drepturilor cetățenilor înregistrat cu nr.4324 din 30.03.2023 ;


În temeiul art.196 alin.(1) lit.a) din O.U.G. nr.57/2019 privind Codul administrativ, cu modificările ulterioare, cu modificările și completările ulterioare,

HOTĂRĂȘTE :

Art.1 Se atestă apartenența la domeniul privat al Orașului Frasin, județul Suceava a suprafeței de teren de **537 mp** situată în intravilanul orașului Frasin, localitatea Bucsoaia, județul Suceava identificată prin planul de situație ce reprezintă **anexa** la prezenta hotărâre și care face parte integrantă din aceasta.

Art.2 Primarul orașului prin compartimentele de specialitate va aduce la îndeplinire prevederile prezentei hotărâri.


PRESEDINTE DE SEDINTA,
PALAHNIUC IULIAN



Frasin, 30.03.2023
Nr.45

CONTRASEMNEAZA,
SECRETARUL GENERAL AL ORASULUI

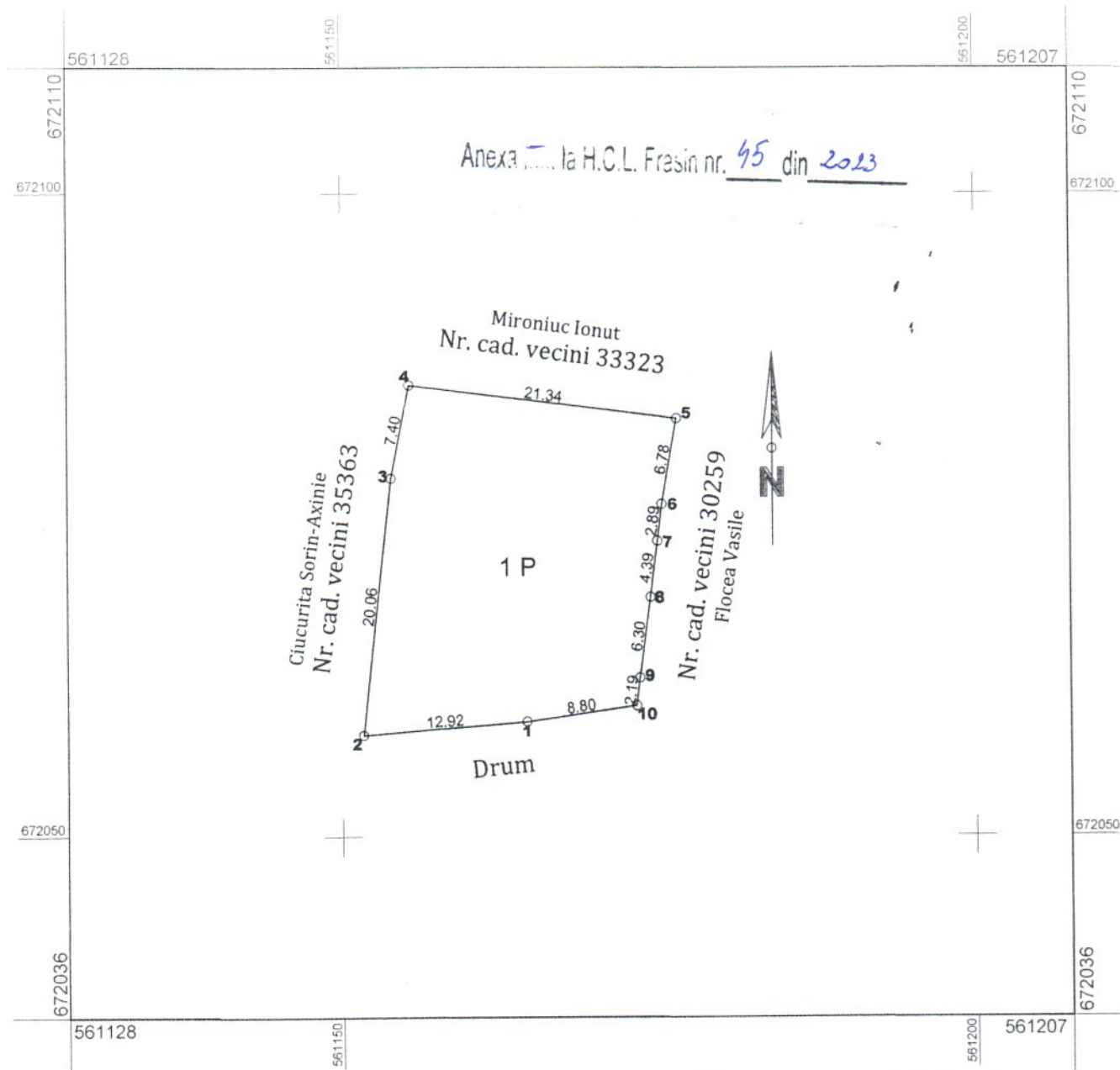
Lupașcu Tatiana



PLAN DE AMPLASAMENT SI DELIMITARE A IMOBILULUI

Scara 1: 500

Nr. cadastral:	Suprafata măsurata a imobilului: (mp)	Adresa imobilului:	
	537	intravilan Bucșoia, oraș Frasin, județ SUCEAVA	
Cartea funciara nr.:	-	U.A.T.	FRASIN



Imobilul in suprafata de 537mp se identifica cu parte din parcela 153/1 inscrisa in C.F.e. 31680 FRASIN.

A. Date referitoare la teren			
Nr. Parcelă	Categorie de folosință	Suprafata din măsurători (mp)	Mențiuni:
1 P	Pășune	537	Îngrădit partial cu gard de sarma si lemn
TOTAL		537	-
B. Date referitoare la construcții			
Cod	Destinația	Suprafata construită la sol (mp)	Mențiuni:
-	-	-	-
Suprafata totală măsurata a imobilului= 537mp Suprafata din act= 537mp			
Executant: ing. Lazăr Alexandru Emilian Confirm executarea măsurătorilor la teren, corectitudinea întocmirii documentației cadastrale și corespondența acesteia cu realitatea din teren		Inspector, Confirm introducerea imobilului in baza de date integrata si atribuirea numărului cadastral LUPASCU TATIANA Secretar General al Orașului	
Data: 03.01.2023 (Stamp: SERIA SV Nr 0074 LAZAR ALEXANDRU EMILIAN)		(Stamp: ROMANIA Consiliul Local Frasin)	