

ROMANIA
JUDETUL SUCEAVA
ORASUL FRASIN
CONSILIUL LOCAL

HOTARARE

privind apartenența unei suprafețe de teren de 859 mp la domeniul privat al Orașului Frasin, județul Suceava

Consiliul Local al orașului Frasin județul Suceava ;

Având în vedere :

- procesul-verbal înregistrat cu nr.248 din 11.01.2023 al Comisiei speciale de inventariere a bunurilor care alcătuiesc domeniul privat al Orașului Frasin, județul Suceava ;

- referatul de aprobare al domnului ing. Marinel Balan - primarul orașului Frasin înregistrat cu nr.249 din 11.01.2023 ;

- raportul întocmit de Compartimentul urbanism, mediu și fond funciar, înregistrat cu nr.250 din 11.01.2023 ;

- prevederile art. 156 alin.(4) din Ordinul nr.700/2014 privind aprobarea Regulamentului de avizare, recepție și înscriere în evidențele de cadastru și carte funciară, cu modificările și completările ulterioare;

- extras de Carte Funciara eliberate de către B.C.P.I. Gura Humorului ;

- avizul Comisiei de specialitate nr.1 pentru programe de dezvoltare economico-sociala, buget, finanțe, administrarea domeniului public și privat al orașului, agricultura, gospodărire comunală, protecția mediului și turism, înregistrat cu nr. 4325 din 30.03.2023 și al Comisiei de specialitate nr.3 pentru administrație publică locală, juridică și de disciplină, apărarea ordinii și liniștii publice, a drepturilor cetățenilor înregistrat cu nr. 4326 din 30.03.2023 ;


În temeiul art.196 alin.(1) lit.a) din O.U.G. nr.57/2019 privind Codul administrativ, cu modificările ulterioare, cu modificările și completările ulterioare,

HOTĂRĂȘTE :

Art.1 Se atestă apartenența la domeniul privat al Orașului Frasin, județul Suceava a suprafeței de teren de 859 mp situată în extravilanul orașului Frasin, localitatea Frasin, județul Suceava identificată prin planul de situație ce reprezintă **anexa** la prezenta hotărâre și care face parte integrantă din aceasta.


Art.2 Primarul orașului prin compartimentele de specialitate va aduce la îndeplinire prevederile prezentei hotărâri.

PRESEDINTE DE SEDINTA,
PALAHNIUC IULIAN



Frasin, 30.03.2023
Nr.46

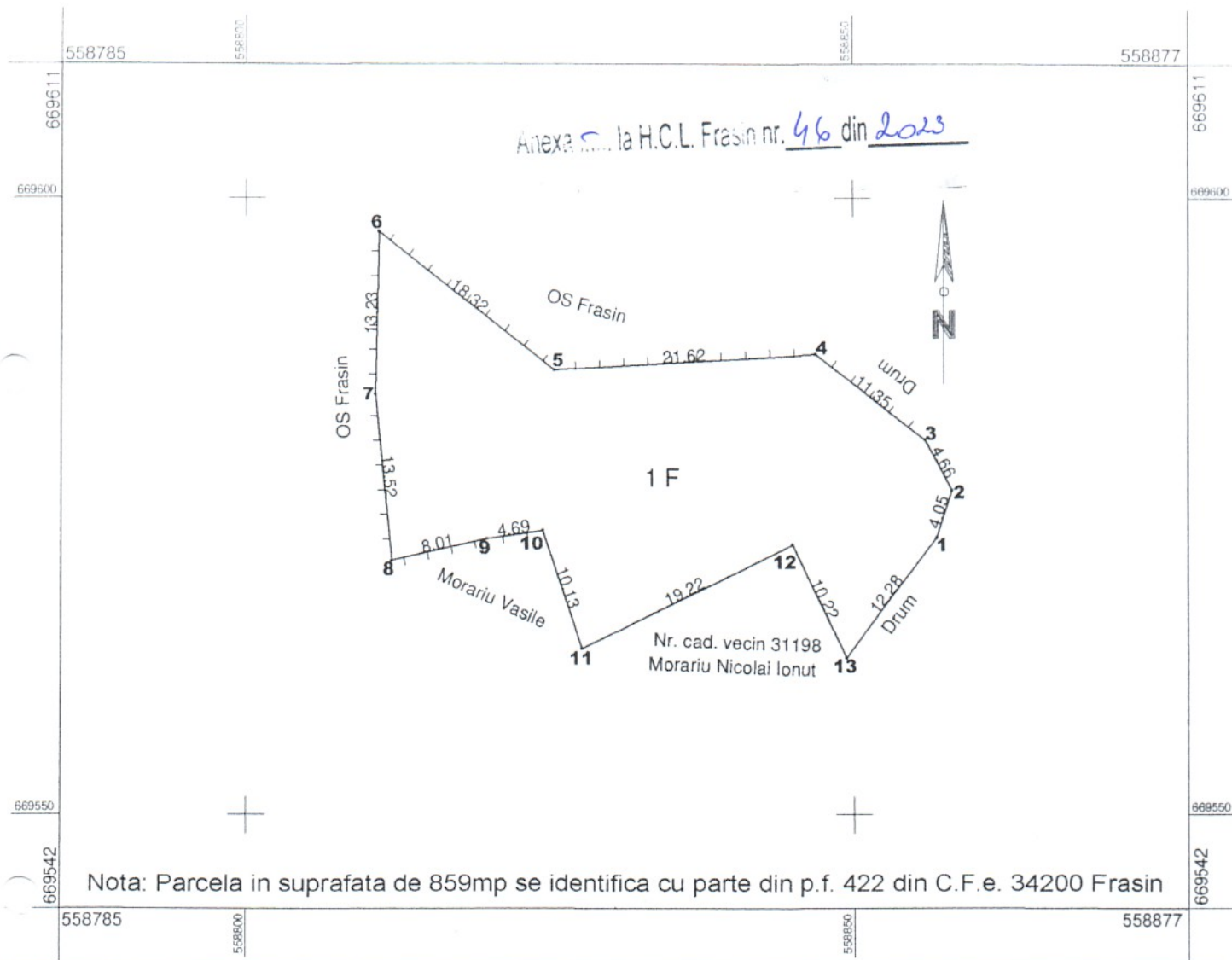
CONTRASEMNEAZA,
SECRETARUL GENERAL AL ORASULUI
Lupașcu Tatiana



PLAN DE AMPLASAMENT SI DELIMITARE A IMOBILULUI

Scara 1: 500

Nr. cadastral:	Suprafata masurata a imobilului: (mp)	Adresa imobilului:	
	859	Extravilan, oraş Frasin, judeţ SUCEAVA	
Cartea funciara nr.	-	U.A.T.	FRASIN



A. Date referitoare la teren

Nr. Parcelă	Categorie de folosință	Suprafata din măsurători (mp)	Mențiuni:
1 F	Fâneată	859	Împrejmuț parțial cu gard de lemn
TOTAL		859	-

B. Date referitoare la construcții

Cod	Destinația	Suprafata construită la sol (mp)	Mențiuni:
-	-	-	-
TOTAL		-	-

Suprafata totală măsurata a imobilului= 859 mp

Suprafata din act= 859 mp

<p>Executant:</p> <p>ing. Lazăr Alexandru Emilian</p> <p>CONFIRMARE</p> <p>CERTIFICAT</p> <p>DE</p> <p>AUTORIZARE</p> <p>Seria SV Nr 0074</p> <p>LAZĂR ALEXANDRU EMILIAN</p> <p>DATE: 28.12.2022</p>	<p>Inspector,</p> <p>Confirm introducerea imobilului in baza de date integrata si atribuirea numarului cadastral</p> <p>LUPAȘCU TATIANA</p> <p>Secretar General al Orasului</p>
--	---

